

МУНИЦИПАЛЬНОЕ БЮДЖЕТНОЕ ОБЩЕОБРАЗОВАТЕЛЬНОЕ УЧРЕЖДЕНИЕ
«ПЕРВОМАЙСКАЯ ОСНОВНАЯ ОБЩЕОБРАЗОВАТЕЛЬНАЯ ШКОЛА»
ПЕРВОМАЙСКОГО РАЙОНА

«СОГЛАСОВАНО»

начальник ОГИБДД ОМВД России по
Первомайскому району майор полиции

А.А. Кадышев

« » _____ 2023 г

«УТВЕРЖДАЮ»

директор МБОУ «Первомайская ООШ»

Ю.Ю. Ситник

_____ 2023 г



«СОГЛАСОВАНО»

председатель комиссии по обеспечению
безопасности дорожного движения
администрации Первомайского района

Никулин А.А

« » _____ 2023 г



ПАСПОРТ

АВТОБУСНОГО МАРШРУТА №1

МБОУ «ПЕРВОМАЙСКАЯ ООШ» - ул. ЗАГОТЗЕРНО – ул. КРАСНЫЙ ОКТЯБРЬ –
ул. СОВЕТСКАЯ-МБОУ «ПЕРВОМАЙСКАЯ ООШ»

Вид маршрута: **ШКОЛЬНЫЙ**

Составлен по состоянию на 22 января 2023года

ХАРАКТЕРИСТИКА МАРШРУТА

Вид маршрута	Регулярный школьный
Дата открытия и основание	22 января 2023 года на основании постановления администрации Первомайского района от 19.01.2023 г. № 48 «Об утверждении школьного маршрута МБОУ «Первомайская ООШ» - ул. Заготзерно – ул. Красный Октябрь – ул. Советская – МБОУ «Первомайская ООШ»
Наименование организации-заказчика	МБОУ «Первомайская ООШ»
Почтовый и фактический адрес	658051, Алтайский край, Первомайский район, село Первомайское, ул. Ленина, 9а.
Руководитель организации	Директор школы – Ситник Ю.Ю.
Телефон организации	(8 38532) 77-5-39
Наименование организации - перевозчика	МБОУ «Первомайская ООШ»
Общая протяженность маршрута, км	9,2 км
Марка подвижного состава	ПА3320570-04
Дата закрытия и основания	

ХАРАКТЕРИСТИКА ДОРОГИ НА МАРШРУТЕ

с. Первомайское –ул. Заготзерно – ул. Красный Октябрь—ул.

Советская

(название дороги, категория)

Ширина проезжей части, тип покрытия (по участкам, с указанием их протяженности)

Маршрут по с. Первомайское:с. Первомайское –ул. Заготзерно – ул. Красный Октябрь—ул. Советская, ширина проезжей части 6м, покрытие асфальт 6 км.

Искусственные сооружения: *мосты - 1*

Сведения о трассе маршрута

Кем обслуживается дорога	ДСУ - 7
Наличие мостов (между какими пунктами или на каком километре) и их грузоподъемность	Мост через реку Повалиха, 0,6 км
Наличие железнодорожных переездов (между какими пунктами или на каком километре) и их вид (охраняемые, неохраняемые)	Нет
На каких остановочных пунктах имеются съездные площадки	с. Первомайское, ул. Красный Октябрь, 100
Наличие разворотных площадок на конечных пунктах	Имеются

ПЕРЕЧЕНЬ АВТОБУСОВ, ОСУЩЕСТВЛЯЮЩИХ ПЕРЕВОЗКУ ШКОЛЬНИКОВ НА МАРШРУТЕ

МБОУ «Первомайская ООШ» - с. Первомайское –ул. Заготзерно – ул.
Красный Октябрь—ул. Советская -МБОУ «Первомайская ООШ»

№ п/п	Категория, эксплуатационное назначение и экологический класс АТС	Марка, модель государственный регистрационный знак АТС	Общая вместимость чел.	Год выпуска	Количество, ед.
1.	- Д; - автобус для перевозки детей; - 3.	ПА3320570-04	23	2022	1

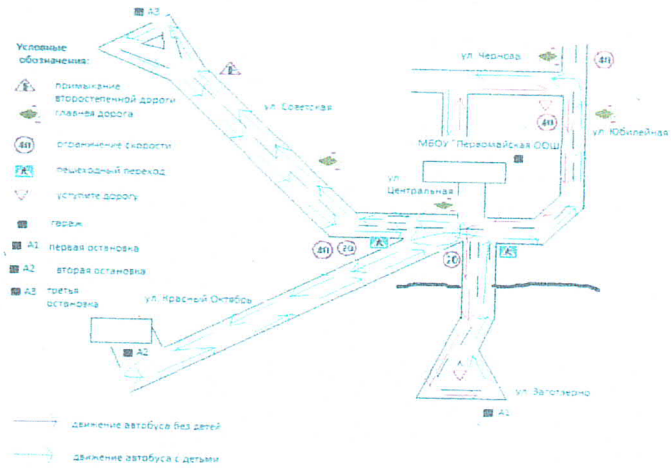
«СОГЛАСОВАНО»
Начальник ОГИБДД ОМВД
России по Первомайскому району
майор полиции
Л.А. Кадышев

«СОГЛАСОВАНО»
Глава администрации
Первомайского района
Ю. А. Фролова

«СОГЛАСОВАНО»
Глава Первомайского сельсовета
Н.А. Астахова

«УТВЕРЖДАЮ»
Директор МБОУ «Первомайская
ООШ»
Ю.Ю. Ситник

СХЕМА ДВИЖЕНИЯ ШКОЛЬНОГО АВТОБУСА ПО МАРШРУТУ №1:
МБОУ «Первомайская ООШ» - с. Первомайское - МБОУ «Первомайская ООШ»



РАСПИСАНИЕ движения школьного автобуса по с. Первомайское

Остановка	Рейс 1 (к 1 уроку)	Рейс 2 (после 4 урока, к 6 уроку)	Рейс 3 (после 5 урока, к 7 уроку)	Рейс 4 (после 7 урока)	Рейс 5 (после 11 урока)	Рейс 6 (после 12 урока)
A1 (Заготзерно)	7.05	11.35	12.25	14.05	18.05	18.45
A2 (Красный Октябрь)	7.15	11.45	12.35	14.15	18.15	18.55
A3 (Советская)	7.30	12.00	12.50	14.30	18.30	19.10
Школа	7.40	12.10	13.00	14.40	18.40	19.20

А К Т

29.12.2022 г.

Первомайский район

МБОУ «Первомайская ООШ» - ул. Заготзерно- ул. Красный Октябрь – ул. Советская - МБОУ «Первомайская ООШ»

Комиссия в составе:

Председателя комиссии по обеспечению безопасности дорожного движения администрации Первомайского района: Никулина А.А.

членов: Марченко Ю.Н. _____

Бахтин Д.В. _____

Астаховой Н.А. глава администрации Первомайского сельсовета

Ситник Ю.Ю. директор школы

Действующая на основании приказа МВД РФ №620 дсп – 2002 г. №410 – 99 г.

Произвела обследование автомобильной дороги (улицы) **школьный маршрут**

Заказчик: ФКУ «УправдорАлтай, администрация Первомайского района

Подрядчик: администрация Первомайского района

Установлено:


№ п/п	Адрес (км., № дома)		недостатки	Ответственный за проведение и устранение работ
	справа	слева		
			Недостатков не выявлено	


Предлагается устранить выявленные недостатки в установленные сроки, результаты комплексной проверки рассмотреть в ГИБДД ОВД по Первомайскому району по адресу г. Новоалтайск ул. Октябрьская, 26.

Комиссия в составе:

Председатель комиссии  Никулин А.А.

Члены комиссии:  Марченко Ю.Н.

 Бахтин Д.В.

 Астахова Н.А.

 Ситник Ю.Ю.

А К Т

ЗАМЕРА ПРОТЯЖЕННОСТИ МАРШРУТА

УТВЕРЖДЕН

Директором МБОУ «Первомайская ООШ»



/Ситник Ю.Ю./

30.12.2022 года

Комиссия в составе:

председателя директора школы Ситник Ю.Ю.

членов: Камаловой Г.Л. – заместителя директора школы по ВР;

Деевой Н.С. – завхоза школы;

Трутневой А.А. – секретаря школы;

Астаховой Н.А. глава администрации Первомайского сельсовета

30 декабря 2022 года произвела замер межостановочных расстояний и общей протяженности маршрута МБОУ «Первомайская ООШ» - ул. Заготзерно- ул. Красный Октябрь – ул. Советская - МБОУ «Первомайская ООШ», расстояние составляет - 9,2 км.

Путем контрольного замера, на школьном автобусе марки ПАЗ 3220570-04 на стандартной авторезине.

Государственный номер АС 975 22,

Комиссия установила:

Общая протяженность маршрута (туда и обратно) согласно показанию счетчика спидометра составила 9,2 км.

Расстояние от МБОУ «Первомайская ООШ» (начального пункта маршрута) до ул.Заготзерно составило - 2 км, от ул. Заготзерно до ул. Красный Октябрь составило – 2,6 км, от ул. Красный Октябрь до ул. Советская составило – 2. 6 км. от ул. Советская до МБОУ «Первомайская ООШ» составило – 2 км.

Председатель комиссии  Ситник Ю.Ю.

Члены комиссии:  Камалова Г.Л.  Деева Н.С.

 Трутнева А.А.  Астахова Н.А.